



Gratis
meeneem
folder

Cultuur historische route

Sporen uit het verleden



De regio kent vele bijzondere gebouwen en objecten, elke met een eigen verhaal. Deze verhalen kun je lezen op de informatiepanelen op de locatie. Een fietsroute kun je zelf samenstellen door middel van de fietsknooppunten op de kaart.

www.vvvlancerd.nl



Platform Toerisme Landerd



- 1 Wachthuis aan de Maasdijk, Maasdijk 1 Reek
- 2 Gietijzeren Wegwijzer, Noordhoek/ Nieuw Heijtmorgen Reek
- 3 R.K. Kerk, Monseigneur Borretstraat 1 Reek
- 4 Bevrijdingsmonument Monseigneur Borretstraat Reek
- 5 Smitshuis, Monseigneur Borretstraat 7 Reek
- 6 Kruisbeeld, tegenover Schaijksestraat 16, Reek
- 7 De Schimmelhoeve, Langstraat 2 Reek
- 8 Boerderij de Begijnhof, Schaijksestraat 10 Reek (foto voorzijde)
- 9 Hellemolen, Rijksweg 76 Reek
- 10 Huis 'De Armenhof', Kleingaalseweg 2 Schaijk
- 11 Molen 'Nooit Gedacht', Kleingaalseweg 11 Schaijk
- 12 Heemkundegebouw 'De Komme', Netjeshof 2 Schaijk
- 13 Meerdere sporen uit het verleden:
 - Voormalige brouwerij annex burgemeesterswoning
Pastoor van Winkelstraat 2 Schaijk
 - Voormalige boerderij/winkel/café,
Pastoor van Winkelstraat 4/6/8 Schaijk
 - Voormalig gemeentehuis, Pastoor van Winkelstraat 5 Schaijk
 - Kerkgebouw, Pastoor van Winkelstraat 3 Schaijk
 - Historische graven 1650-1725, kerkhof Schaijk
 - Pastorie, Pastoor van Winkelstraat 1 Schaijk
 - Moeslands Monument ter ere van carnaval

- 14 Voormalig Herenhuis/brouwerij, Runstraat 5 Schaijk
- 15 Voormalige burgemeesterswoning,
Pastoor van Winkelstraat 20 Schaijk
- 16 Mariagrot, Kreitsberg Zeeland
- 17 Kruisbeeld, Kreitsberg Zeeland
- 18 Mariagrot, hoek Nabbe gat/Schaijkseweg Zeeland
- 19 Mariagrot, hoek Zevenhuis/Weversweg Zeeland
- 20 Molen Coppens, Kerkstraat 122 Zeeland
- 21 Meerdere sporen uit het verleden:
 - H. Hartmonument, Kerkstraat 53 Zeeland
 - Bondsgebouw, Kerkstraat 55 Zeeland
 - Café d'n Brouwer, Kerkstraat 64 Zeeland
 - R.K. Kerk, Kerkstraat 53 Zeeland
 - Parochiehuis, Kerkstraat 54 Zeeland
 - Herinneringsboom Gemeentehuis, Kerkstraat 39 Zeeland
 - Oorlogsgraven Kerkhof Zeeland
- 22 Molen 'De Dageraad', Oude Molenstraat Zeeland
- 23 Gevelsteen Vlasroot 1/3/5 Zeeland
- 24 Mariakapel, Kapelweg Zeeland
- 25 Eikenhof (voorheen Zuivelfabriek), Kerkstraat 18 Zeeland
- 26 Molen 'Sint Victor', Verbindingsweg 3 Zeeland




Door middel van informatiepanelen wordt het verhaal verteld over diverse gebouwen en bijzondere objecten. De kaart helpt om de locaties te vinden. Een fietsroute kan zelf samengesteld worden.

De naam Landerd (gekozen in 1994 bij de herindeling) refereert aan de historische landweer of verdedigingslinie. In de tweede helft van de 17e eeuw liep deze linie in de Gaalse heide op de grens van Reek en Schaijk tot op Zeelands grondgebied. De Landerd was een strategisch gelegen wal, voorzien van een gracht of sloot, midden in een gebied met vennen en moerassen.

De kernen van Landerd: Reek, Schaijk en Zeeland zijn alle drie ontstaan in de 13e eeuw. Zeeland is van oudsher een 'Peeldorp' terwijl Schaijk en Reek meer gericht zijn op de 'Maaskant'.


De dorpskernen

Reek wordt voor het eerst vermeld in een oorkonde uit 1356 als buurtschap "De Reke", wat reeks of lange rij betekent. Dit vanwege de langgerekte vorm van de vroegere nederzetting. Reek heeft twee hoofdwegen: Heytmorgen en Mgr. Borretstraat. De kerk staat nabij het kruispunt van beide wegen. Het karakter van de kern wordt bepaald door verspreid liggende boerderijen en woonhuizen.



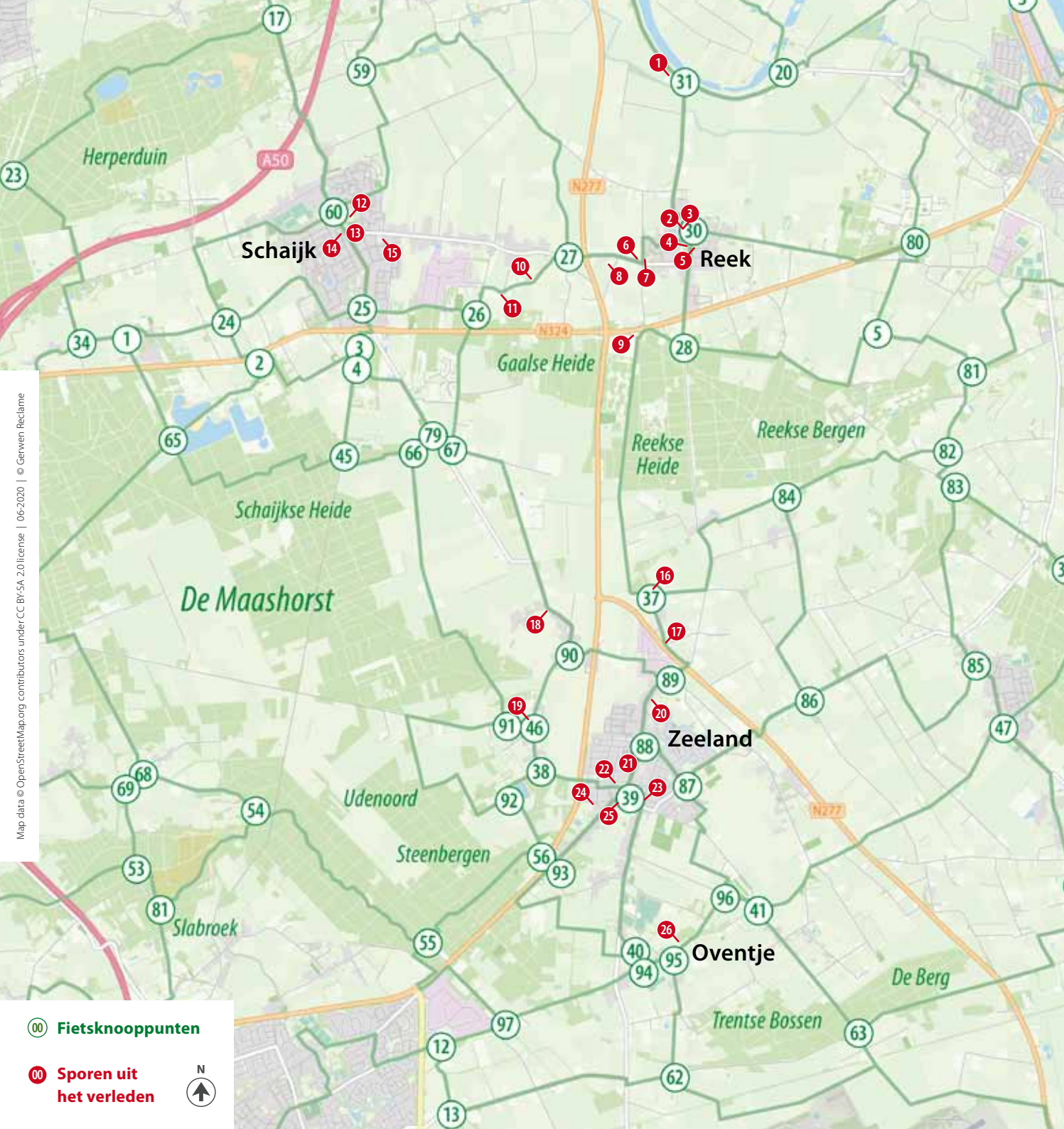
Vanaf ongeveer 1200 is sprake van permanente bewoning in **Schaijk**. Schaijk werd vroeger gespeld als Scaeywijk, Scadewic of Schadewijk. Het woord wijk betekent: nederzetting. Sche of scha betekent bos. De kom van Schaijk ontwikkelt zich in eerste instantie langs de weg naar Reek (Pastoor van Winkelstraat) en langs de provinciale weg naar Berghem en Herpen (Schutsboomstraat-Runstraat). Het dorpscentrum bevindt zich nabij het kruispunt van deze wegen, waar kerk en raadhuis staan.

De naam **Zeeland** stamt van het Oudhoogduits selilant of het Latijn terra salica, wat "vrij erfgoed" betekent. In de loop van de geschiedenis werd de naam van de nederzetting achtereenvolgens geschreven als: Zelant, Selant, Seelandt, en Op-Zeeland. Van oorsprong woonden er in het gebied vooral boeren voor wie akkerbouw en veeteelt de voornaamste bestaansmiddelen waren. Kenmerkend voor Zeeland zijn de vele buurtschappen Brand, Graspeel, Kreitsberg, Nabbegat, Oventje, Puttelaar, Trent, Voederheil en Zevenhuis die nog steeds als zodanig te herkennen zijn.



meer informatie:
www.vvlander.nl
toerisme landerd





🕒 **Fietsknooppunten**

📍 **Sporen uit het verleden**

